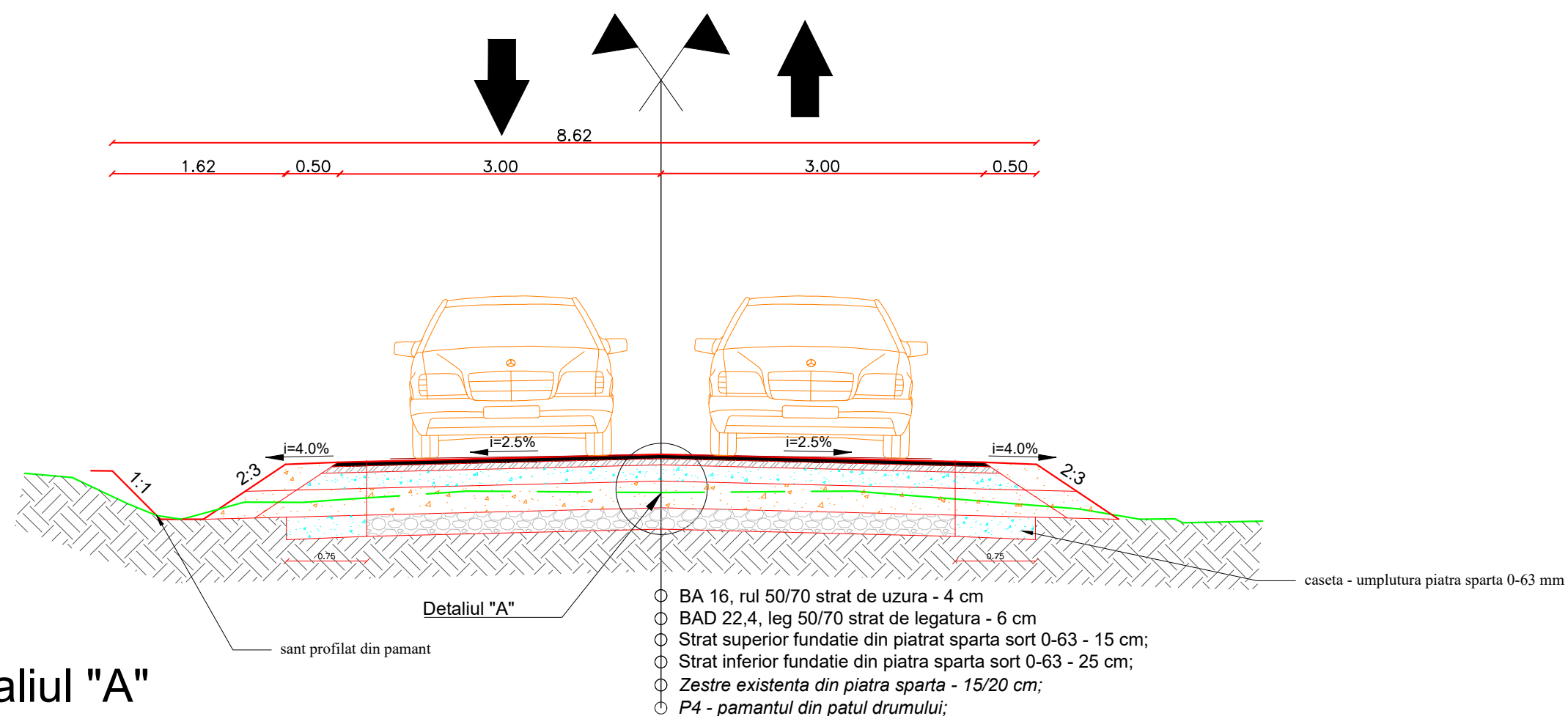
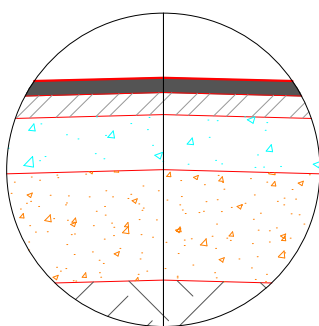


PROFIL TRANSVERSAL TIP 6

DJ 703B - km 81+635 - km 81+710  
DJ 703B - km 82+140 - km 82+250






Detaliul "A"



- BA 16, rul 50/70 strat de uzura - 4 cm (conform AND 605/2016);
- BAD 22,4, leg 50/70 strat de legatura - 6 cm (conform AND 605/2016);
- Strat superior fundatie din piatra sparta sort 0-63 - 15 cm (conform STAS 6400/84);
- Strat inferior fundatie din piatra sparta sort 0-63 - 25 cm (conform STAS 6400/84);
- Zestre existenta din piatra sparta - 15-20 cm;
- P4 - pamantul din patul drumului;

Legenda

— Linie teren proiectata  
— Linie teren existenta

Verificator / Expert	Nume	Semnătura	Cerința	Referat / Expertiză nr. / Data	
<b>Proiectant:</b> <b>S.C. INTERCAD PROIECT S.R.L.</b> Str. Basarabi, Nr. 5, Iași; e-mail: office@intercadproiect.ro; tel: 0732.672.722; CUI: 42645436				<b>BENEFICIAR:</b> R.A.J.D ARGES	Proiect nr.: 151/2021
				<b>TITLU PROIECT:</b> „Modernizare DJ 703B Moraresti (DN7-km 148+980) Salistea- Vedea -Lim. Jud. Olt (km 34+714)- Jim. Jud. Olt (km 41+164)-Marghia- Padureti- Costesti-Serbanesti- Silistea - Cateasca - Leordeni (DN7- km 91+230), km 77+826-83+126, L= 5,3 km, Comuna Cateasca” Amplasament: DJ 703B, km 77+826 - km 83+126	
Specificație	Nume	Semnătura	Scara: 1:500		Faza: D.A.L.I.
ȘEF PROIECT	Ing. Ovidiu Ursanu				
PROIECTAT	Ing. Santu Horea		12/2021	<b>TITLUL PLANȘEI:</b> Profil transversal tip 6	Plansa.nr.: D.4.6
DESENAT	Ing. Santu Horea				